

BEKÖLCE KÖZSÉGI ÖNKORMÁNYZATA KÉPVISELŐ-TESTÜLETÉNEK
7/2020. (X.9.) önkormányzati rendelete
Bekölce Községi Önkormányzat Képviselő-testületének Bekölce helyi építési
szabályzatáról és szabályozási tervéről szóló 14/2006. (IX.19.) önkormányzati
rendeletének módosításáról

Bekölce Községi Önkormányzatának Képviselő-testülete az épített környezet alakításáról és védelméről szóló 1997. évi LXXVIII. Törvény 62.§ (6) bekezdés 6. pontjában, kapott felhatalmazás alapján, az Alaptörvény 32. cikk (1) bekezdésének a) pontjában, Magyarország helyi önkormányzatairól szóló 2011. évi CLXXXIX. törvény 13.§(1) 1. pontjában és az épített környezet alakításáról és védelméről szóló 1997. évi LXXVIII. törvény 13.§ (1) bekezdésében meghatározott feladatkörében eljárva, a településfejlesztési koncepcióról, az integrált településfejlesztési stratégiáról és a településrendezési eszközökről, valamint egyes településrendezési sajátos jogintézményekről szóló 314/2012. (XI. 8.) Korm. rendelet 42.§ (4) bekezdésében meghatározott

állami főépítési, környezetvédelmi és természetvédelmi, népegészségügyi, közlekedési hatósági, örökségvédelmi, ingatlanügyi, földügyi igazgatási és erdészeti hatáskörben eljáró Heves Megyei Kormányhivatal,
bányafelügyeleti hatáskörben eljáró Borsod-Abaúj-Zemplén Megyei Kormányhivatala,
közlekedési, népegészségügyi és örökségvédelmi hatáskörében eljáró Budapest Főváros Kormányhivatala,
Bükk Nemzeti Park Igazgatósága,
Heves Megyei Katasztrófavédelmi Igazgatóság,
Borsod-Abaúj-Zemplén Megyei Katasztrófavédelmi Igazgatóság,
Országos Vízügyi Főigazgatóság,
Észak-magyarországi Vízügyi Igazgatóság,
Innovációs és Technológiai Minisztérium Közlekedéspolitikáért Felelős Államtitkárság
Közlekedési Hatósági Ügyekért Felelős Helyettes Államtitkárság,
Innovációs és Technológiai Minisztérium Légügyi Felügyeleti Hatósági Főosztály,
Honvédelmi Minisztérium Állami Légügyi Főosztály,
Honvédelmi Minisztérium Hatósági Főosztály,
Heves Megyei Rendőr-főkapitányság,
Nemzeti Média- és Hírközlési Hatóság,
Heves Megyei Önkormányzat,
Szentdomonkos Községi Önkormányzat,
Borsodnádásd Város Önkormányzata,
Balaton Községi Önkormányzat,
Mikófalva Községi Önkormányzat,
Szúcs Községi Önkormányzat,

– valamint a településfejlesztési és településrendezési dokumentumok, valamint az egyes településrendezési sajátos jogintézmények partnerségi egyeztetésének szabályairól szóló 7/2017. (VI.1.) önkormányzati rendelet szerinti partnerek – véleményének kikérésével a következőket rendeli el:

1.§

Bekölce Községi Önkormányzat Képviselő-testületének Bekölce helyi építési szabályzatáról és szabályozási tervéről szóló 14/2006. (IX.19.) önkormányzati rendeletének (a továbbiakban:

HÉSZ) bevezető részében a „valamint a partnerségi egyeztetés szabályairól szóló 88/2016. (VII.19.) számú önkormányzati képviselő-testületi határozat,, szövegrész helyébe a „valamint a településfejlesztési és településrendezési dokumentumok, valamint az egyes településrendezési sajátos jogintézmények partnerségi egyeztetésének szabályairól szóló 7/2017. (VI.1.) számú önkormányzati képviselő-testületi rendelet” szöveg lép.

2.§

A HÉSZ 12.§ (1) bekezdése helyébe a következő rendelkezés lép:

„(1) Forgalmi utak

a) 25. számú Kerecsend-Eger-Bánréve másodrendű főút szabályozási szélesség a szabályozási tervlapon jelöltek szerint (Köu-1)

b) 2510. számú Egercsehi - Mikófalvai összekötő út szabályozási szélesség a kialakult állapot szerint

c) 25105. számú Bekölcei bekötő út szabályozási szélesség a kialakult állapot szerint.”

3.§

A HÉSZ 4.§-a kiegészül a következő bekezdéssel:

„(10) Az övezeti és építési övezeti paraméterekben előírt legkisebb kialakítható telekméretnél kisebb telkek is kialakíthatók közműépítmények elhelyezése érdekében (például szennyvízátemelő, transzformátorház, vízgépház stb.), közcélú közlekedési területek (például kerékpárút, járda stb) kialakításánál, továbbá magánút számára.”

4.§

A HÉSZ 12.§-a kiegészül a következő (6) bekezdéssel:

„(6) Új közúti közlekedést biztosító közterület kialakítása során biztosítani kell a kétoldali fasor helyét, amennyiben annak nincs műszaki akadálya. A növénytelepítésre Bekölce Község Önkormányzat Képviselő-testületének a településképp védelméről szóló 13/2017. (XII.20.) önkormányzati rendelet 3. mellékletében nevesített őshonos növények alkalmazhatók.”

5.§

E rendelet hatályba lépésével egyidejűleg a HÉSZ 27.§ (3) bekezdés a) pontjában szereplő „SZ-1” jelű, „Szabályozási terv a külterületre” megnevezésű tervlap jelen rendelet 1. mellékletét képező „Tm-1SZ” jelű „1. Módosítási pont - Szabályozási tervlap” elnevezésű

szabályozási tervlapon "Érvényes szabályozási terv határa"-val jelölt területek tekintetében a „Tm-1SZ” jelű tervlapon ábrázolt részletekre módosul.

Záró rendelkezések

6.§

(1) Ez a rendelet a kihirdetését követő napon lép hatályba

Bekölce, 2020. október 8


Gálné Mátrai Ágnes
polgármester




Kormosné Kovács Anikó
jegyző























A rendelet kihirdetésre került:
2020. október 9


Kormosné Kovács Anikó
jegyző



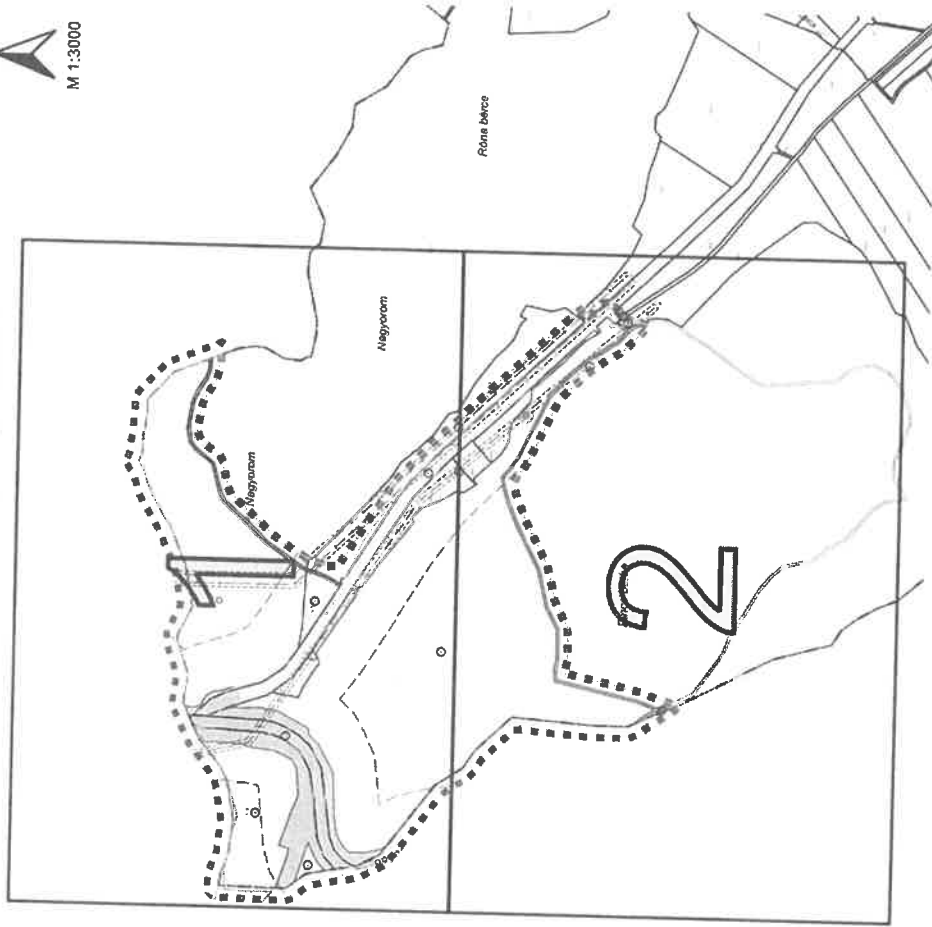
1. melléklet a 7/2020. (X.9.) sz. önkormányzati rendelethez

Jelmagyarázat

-  Érvényes szabályozási terv határa
-  Alaptérképi elemek
-  Közigazgatási terület határa
-  Szabályozási elemek
-  Kőu-1 - Másodrendű főutak területe
-  Kőu - Egyéb közlekedési terület
-  Szabályozási vonal
-  Övezethatár
-  Övezeti jelek
-  Természetvédelem
-  Ökológiai hálózat magterülete
-  Ökológiai hálózat ökológiai folyosója
-  Tájképvédelmi terület (teljes közigazgatási terület)
-  "Ex lege" védett természeti érték (forrás)
-  Közművek
-  Elektromos vezeték - Középfeszültségű
-  Elektromos vezeték - Nagyfeszültségű
-  Közművek biztonsági övezete
-  Közlekedés
-  Utak védőtávolsága

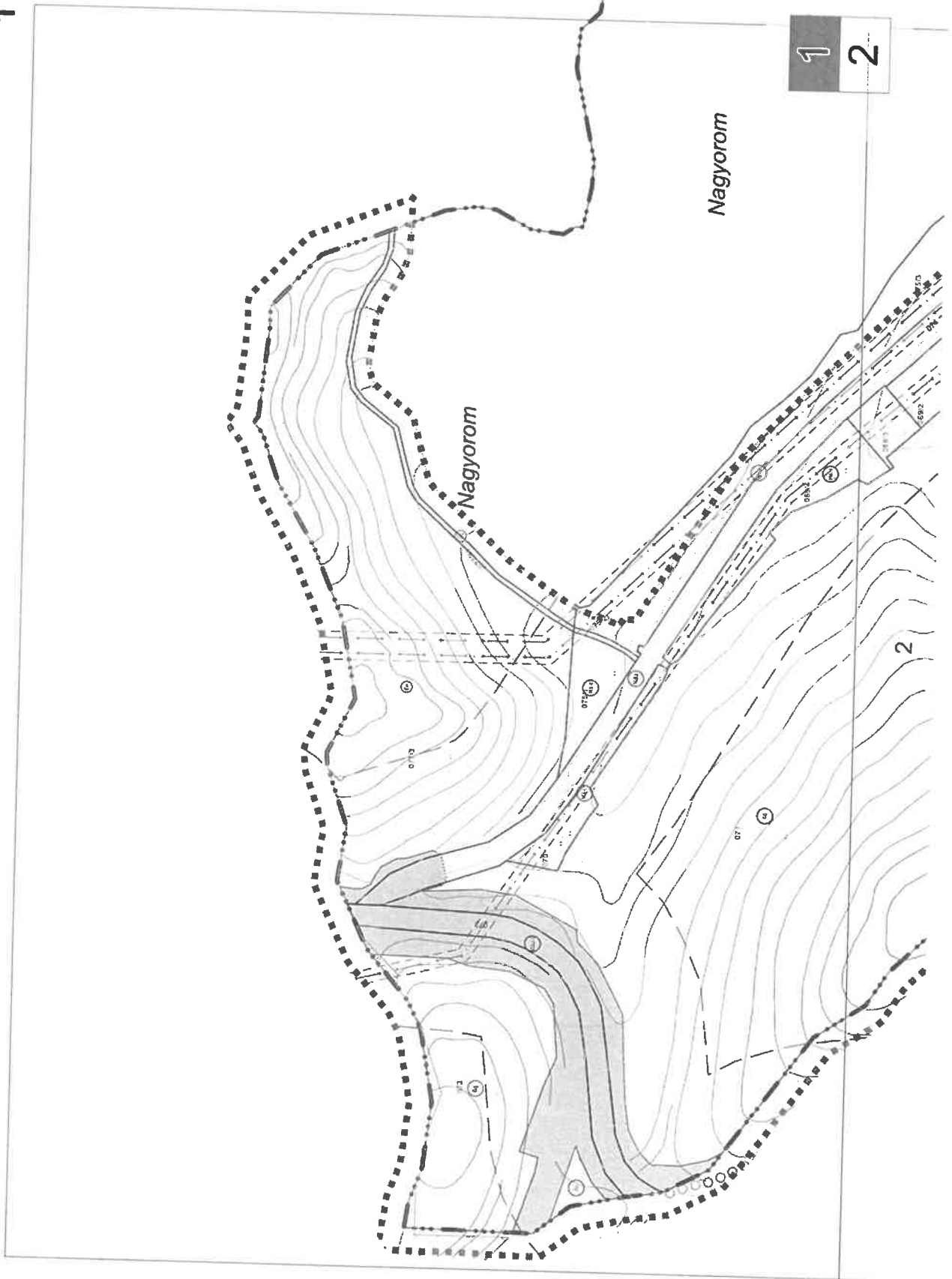
BEKÖLCE KÖZSÉGI ÖNKORMÁNYZAT KÉPVISELŐ-TESTÜLETÉNEK ...2020 (...) SZÁMÚ ÖR. RENDELETÉNEK 1. MELLÉKLETE

M 1:3000



* KÉSZÜLT AZ ÁLLAMI ALAPADATOK FELHASZNÁLÁSÁVAL	
KÖZEGHYART BT.	
Értékelés dátuma: 2020.10.	Térkép készítés dátuma: 2020.10.
BERKÁLCSE KÖZSÉG TELEPÜLÉSRENDÉZÉSI TERVE	
1. MÓDOSÍTÁSI PONT - SZABÁLYOZÁSI TERVLEAP	
Értékelés dátuma: 2020.10.	Térkép készítés dátuma: 2020.10.
Tm-1SZ	

1



1 2

Nagyorom

Nagyorom

2

